



**КОМИТЕТ ИМУЩЕСТВЕННЫХ ОТНОШЕНИЙ
АДМИНИСТРАЦИИ ПЕРМСКОГО МУНИЦИПАЛЬНОГО ОКРУГА**

РЕШЕНИЕ
о размещении объектов № 311

Пермский край
Пермский муниципальный округ

07.02.2025

Комитет имущественных отношений администрации Пермского муниципального округа разрешает Акционерному обществу «Газпром газораспределение Пермь» (ИНН 5902183841, ОГРН 1025900512670, почтовый адрес: 614000, г. Пермь, ул. Петропавловская, 43)

размещение объекта «газопровод давлением до 1,2 Мпа, для размещения которого не требуется разрешения на строительство»

на землях государственная собственность на которые не разграничена

на срок 1 год

Местоположение: Пермский край, Пермский муниципальный округ, д. Верх-Речки, ул. Людная, к дому 12

Приложение: схема предполагаемых к использованию земель или части земельного участка.

Особые условия использования:

1. При размещении объекта учесть параметры ширины проезда улично-дорожной сети, во избежание сужения полосы отвода дороги.
2. Получение разрешения на производство земляных работ.

Заместитель председателя комитета



(подпись, печать)

М.В. Королева

Схема предполагаемых к использованию земель или части земельного участка

Объект: Газопровод давлением до 1,2 Мпа, для размещения которого не требуется разрешения на строительство

Местоположение: расположенных по адресу: Пермский край, Пермский м.о.,
д. Верх-Речки, ул. Людная, к дому 12

Площадь земель или части земельного участка, кв.м.: 553

Категория земель: земли населенных пунктов

Вид разрешенного использования: -

Описание границ смежных землепользователей:





От точки н1 до точки н3 - земельный участок с кадастровым номером 59:32:1030001:18

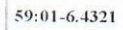


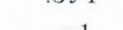
От точки н3 до точки н7 - земельный участок с кадастровым номером 59:32:1030001:19

От точки н7 до точки н8 - земельный участок с кадастровым номером 59:32:1030001:20

От точки н8 до точки н1 - земли общего пользования

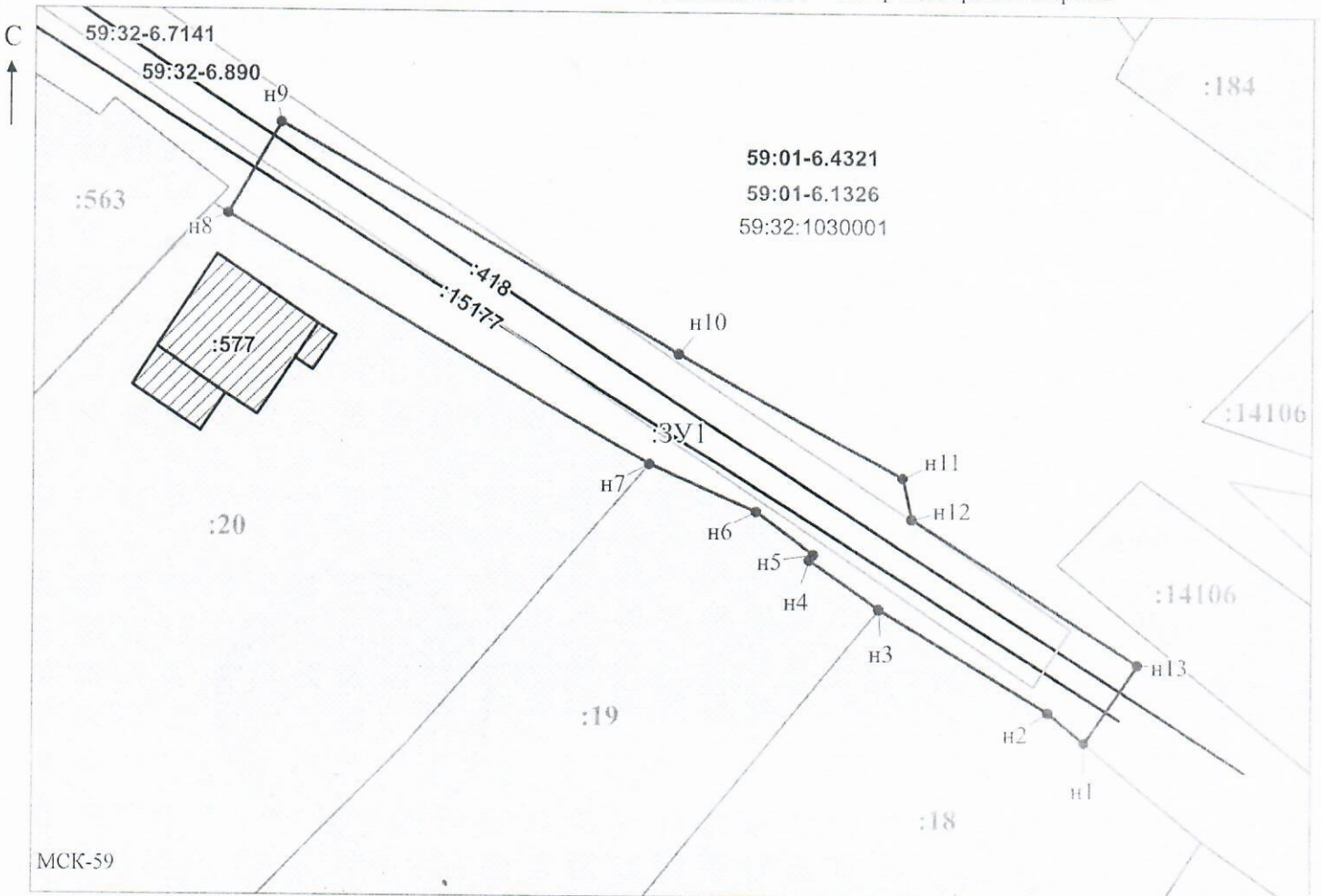
Условные обозначения:

-  - предполагаемый участок земель, на которых планируется размещение объекта
-  - границы и номер земельного участка, сведения о которых внесены в ЕГРН
-  - границы и номер объекта капитального строительства, сведения о которых внесены в ЕГРН
-  - граница кадастрового квартала

-  - зоны с особыми условиями использования территории, сведения о которых внесены в ЕГРН
-  - обозначение запрашиваемого земельного участка
-  - характерная точка границ земель или части земельного участка
-  - номер кадастрового квартала

Каталог координат, м

№ точки границы	X	Y
н1	526766.33	2254415.52
н2	526768.52	2254412.89
н3	526775.94	2254400.72
н4	526779.47	2254395.69
н5	526779.87	2254395.98
н6	526782.94	2254391.81
н7	526786.43	2254384.03
н8	526804.44	2254353.41
н9	526811.20	2254357.27
н10	526794.52	2254386.14
н11	526785.42	2254402.42
н12	526782.43	2254403.06
н13	526772.04	2254419.38
н1	526766.33	2254415.52



Масштаб 1:500

Заявитель: _____ / Офишкина И.В.
 МП (подпись, расшифровка подписи)
 (для юридических лиц
 и индивидуальных предпринимателей)